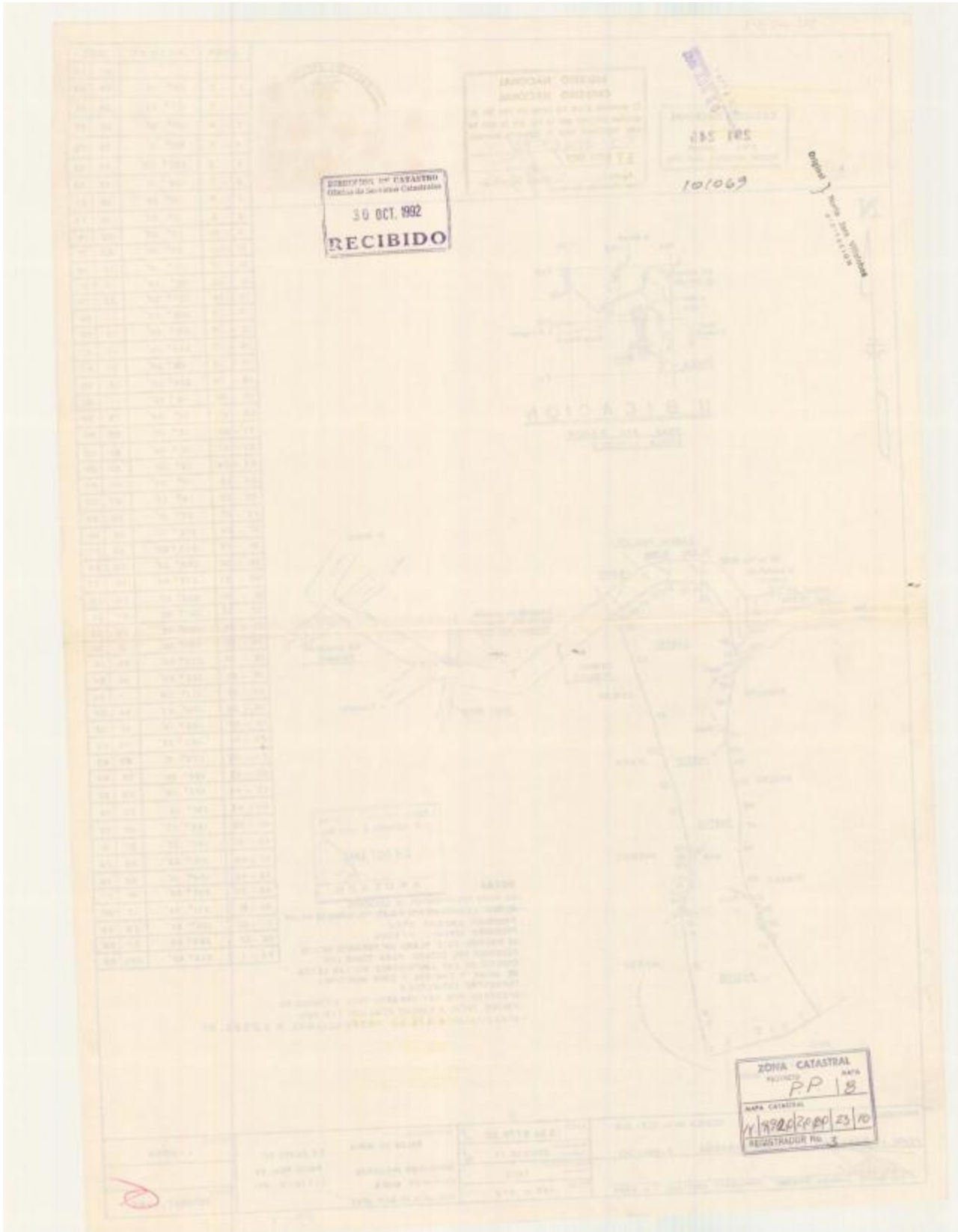


**REPUBLICA DE COSTA RICA**  
**REGISTRO NACIONAL**  
**NUMERO DE CERTIFICACION: RNPDIGITAL-8599384-2018**

**Plano(s) Catastrado(s)**

PLANO: 1-80687-1992

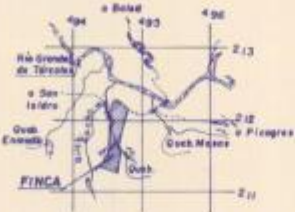


CATASTRO NACIONAL  
 291 245  
 HOJA MADON  
 SECCION MICROFILM AND 1992

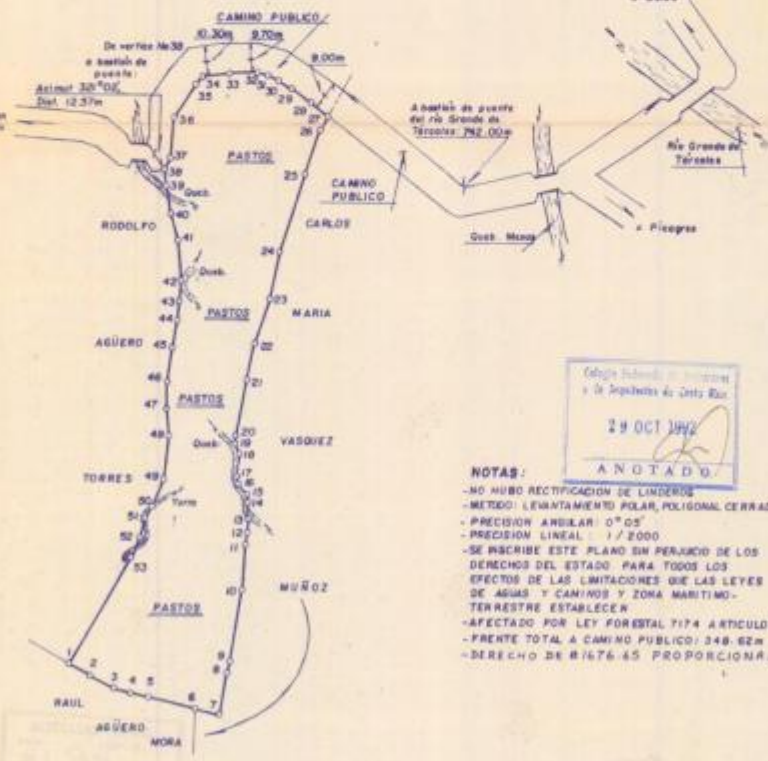
REGISTRO NACIONAL  
 CATASTRO NACIONAL  
 El presente plano ha cumplido con los requisitos exigidos por la ley, por lo que ha sido registrado bajo el siguiente número:  
 53-80687-97  
 02 NOV 1992  
 Fecha



LÍNEA	ACIMUT	DIST.
		m
1 - 2	117° 18'	34.84
2 - 3	117° 37'	29.14
3 - 4	104° 20'	25.07
4 - 5	802° 11'	26.56
5 - 6	103° 08'	70.85
6 - 7	102° 21'	35.20
7 - 8	10° 25'	58.87
8 - 9	14° 05'	16.74
9 - 10	10° 02'	103.19
10 - 11	04° 16'	83.18
11 - 12	08° 47'	17.38
12 - 13	02° 48'	18.11
13 - 14	357° 29'	23.78
14 - 15	355° 29'	11.68
15 - 16	316° 05'	19.48
16 - 17	345° 14'	11.41
17 - 18	08° 25'	31.81
18 - 19	334° 19'	16.45
19 - 20	10° 12'	11.82
20 - 21	11° 05'	79.89
21 - 22	13° 14'	50.80
22 - 23	18° 14'	87.02
23 - 24	12° 12'	88.29
24 - 25	18° 46'	114.44
25 - 26	19° 17'	87.57
26 - 27	24° 14'	20.98
27 - 28	310° 11'	29.86
28 - 29	305° 59'	34.57
29 - 30	296° 33'	22.23
30 - 31	292° 46'	19.07
31 - 32	285° 21'	14.10
32 - 33	287° 32'	41.24
33 - 34	264° 42'	39.03
34 - 35	221° 50'	15.28
35 - 36	213° 40'	35.14
36 - 37	185° 22'	80.54
37 - 38	211° 39'	17.50
38 - 39	174° 41'	24.57
39 - 40	185° 13'	37.57
40 - 41	163° 25'	40.43
41 - 42	175° 18'	55.83
42 - 43	184° 28'	30.84
43 - 44	184° 08'	27.82
44 - 45	181° 12'	37.76
45 - 46	188° 25'	48.70
46 - 47	181° 35'	37.19
47 - 48	174° 32'	38.75
48 - 49	186° 18'	82.79
49 - 50	203° 50'	41.51
50 - 51	211° 14'	17.82
51 - 52	194° 39'	28.49
52 - 53	204° 36'	31.58
53 - 1	210° 42'	173.82



UBICACION  
 HOJA RIO GRANDE  
 ESCALA 1:20,000



Código Inscripción de Inmuebles  
 y de Depósitos de Cuentas Bajas  
 29 OCT 1992  
 ANOTADO

- NOTAS:
- NO HUBO RECTIFICACION DE LINDEROS
  - METODO LEVANTAMIENTO POLAR, POLIGONAL CERRADA
  - PRECISION ANGULAR: 0" 05'
  - PRECISION LINEAL: 1/2000
  - SE INSCRIBE ESTE PLANO SIN PERJUICIO DE LOS DERECHOS DEL ESTADO PARA TODOS LOS EFECTOS DE LAS LIMITACIONES QUE LAS LEYES DE AGUAS Y CANINOS Y ZONA MARITIMO-TERRESTRE ESTABLECER
  - AFECTADO POR LEY FORESTAL 7174 ARTICULO 68
  - FRENTE TOTAL A CAMINO PUBLICO: 348.62M
  - DERECHO DE 81676.45 PROPORCIONAL A 82982.97

PROPIEDAD DE: NAUL AGÜERO MORA	CESULA No 1-203-208	AREA: 13 ha 9779.20	SITUADO EN: BALSA DE MORA	ES PARTE DE: FOLIO REAL No 1151848-001	FECHA: OCTUBRE, 1992
VENDE A: EDELMAN ESPINOSA MIRANDA	2-2481343	PROYECTO: FO10	DISTRITO DE: PACAGRES		
SALVADOR CAMORA PURAS TOPOGRAFO ASOCIADO T.A. 4394		FOLIO: 140 y 142	CANTON DE: MORA		
			PROVINCIA DE: SAN JOSE		

**Anotaciones**

Código Provincia Número Año Observaciones Estado

**No tiene movimientos en Bienes Inmuebles**

El Registro Nacional advierte que las anotaciones registrales antes del 25 de mayo del 2011 no están disponibles para ser consultadas por este medio.

La fecha de Inscripción del plano se visualiza a todos los planos que fueron inscritos a partir del 28 de Junio del 2003, antes no se disponía de esa información.

DE ACUERDO AL ARTICULO 71 DEL REGLAMENTO A LA LEY DEL CATASTRO NACIONAL, ESTA CERTIFICACION NO INDICA SI EL PLANO ESTA CADUCO.

ESTA CERTIFICACION, CUYOS DERECHOS ARANCELARIOS FUERON DEBIDAMENTE CANCELADOS, CONSTITUYE DOCUMENTO PUBLICO CONFORME LO ESTABLECEN LOS ARTICULOS 369 DEL CODIGO PROCESAL CIVIL, 5 INCISO D) DE LA LEY DE CERTIFICADOS, FIRMAS DIGITALES Y DOCUMENTOS ELECTRONICOS N.8454, Y EL DECRETO EJECUTIVO N. 35488-J, PUBLICADO EN LA GACETA N. 196, DEL 8 DE OCTUBRE DE 2009. EN DICHO MARCO LEGAL SE ESTABLECE LA OBLIGATORIEDAD DE RECIBIR ESTE DOCUMENTO POR PARTE DE LOS ENTES PUBLICOS Y PRIVADOS, ASI COMO PARA LOS PARTICULARES, EN CASO DE QUE SE LE PRESENTEN PROBLEMAS PARA LA RECEPCION DE ESTE DOCUMENTO Y APLICACION DE SUS EFECTOS LEGALES, SIRVASE COMUNICARLO AL CENTRO DE ASISTENCIA AL USUARIO, TELEFONO. 2202-0888.

ESTIMADO USUARIO, EL REGISTRO NACIONAL LE INDICA QUE EL VALOR DE LA PRESENTE CERTIFICACION FUE ESTABLECIDO POR LA JUNTA ADMINISTRATIVA EN LA SUMA DE DOS MIL CUATROCIENTOS OCHENTA Y DOS COLONES CON CINCUENTA CENTIMOS MAS LOS TIMBRES RESPECTIVOS; NINGUNA PERSONA FISICA O JURIDICA PUEDE VARIAR ESE VALOR.

EMITIDA A TRAVES DEL PORTAL DE SERVICIOS DIGITALES Y CON DATOS CONSULTADOS A UNA REPLICA OFICIAL DE LA BASE DE DATOS DEL REGISTRO NACIONAL, A LAS 09 HORAS 43 MINUTOS Y 17 SEGUNDOS, DEL 14 DE FEBRERO DE 2018. PODRA SER VERIFICADA EN EL SITIO [www.rmpdigital.com](http://www.rmpdigital.com) DENTRO DE LOS SIGUIENTES 15 DIAS NATURALES. SI LA CERTIFICACION CONTIENE ALGUNA INCONSISTENCIA EN LA INFORMACION, FAVOR DE CONTACTAR A [rmpdigital@rmp.go.cr](mailto:rmpdigital@rmp.go.cr), PARA DETERMINAR EL ORIGEN DE LA INCONSISTENCIA Y COMPETENCIA DE LA RESOLUCION.